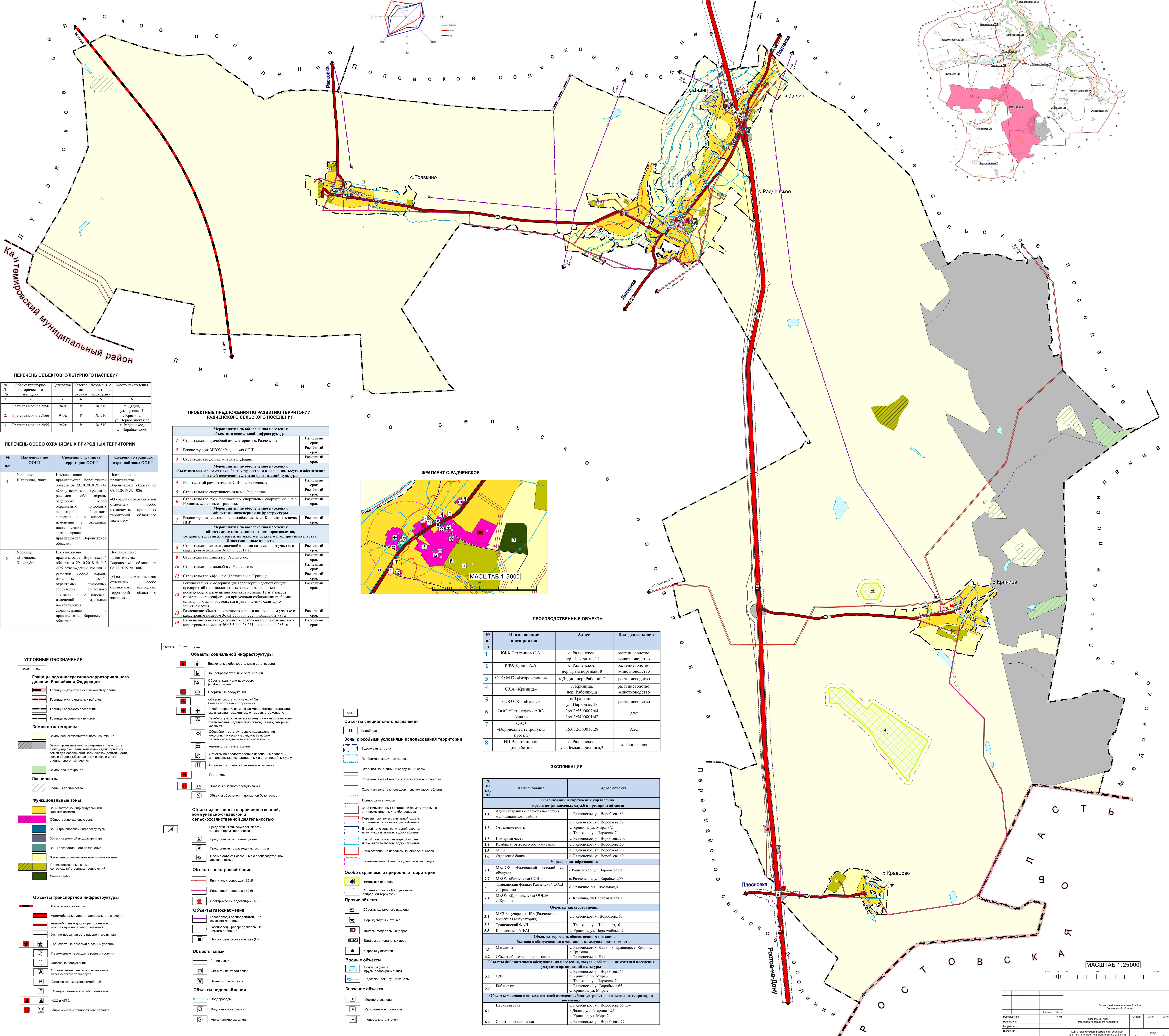
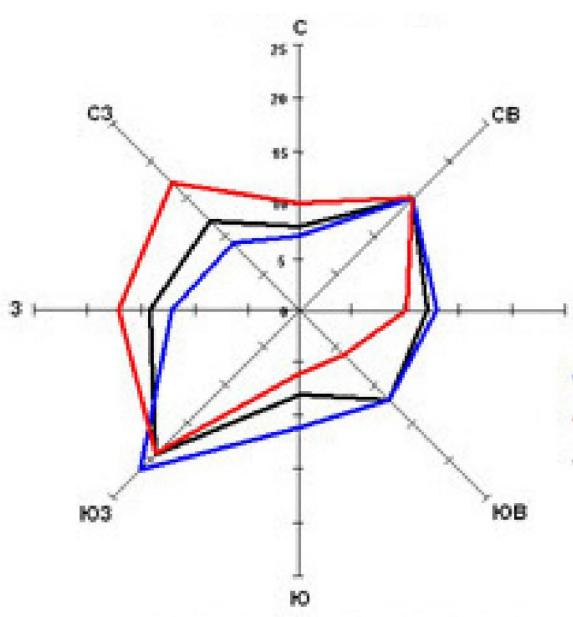




**ГЕНЕРАЛЬНЫЙ ПЛАН РАДЧЕНСКОГО СЕЛЬСКОГО ПОСЕЛЕНИЯ
БОГУЧАРСКОГО МУНИЦИПАЛЬНОГО РАЙОНА ВОРОНЕЖСКОЙ ОБЛАСТИ**
Карта планируемого размещения объектов капитального строительства
федерального, регионального, местного значения



ПЕРЕЧЕНЬ ОБЪЕКТОВ КУЛЬТУРНОГО НАСЛЕДИЯ

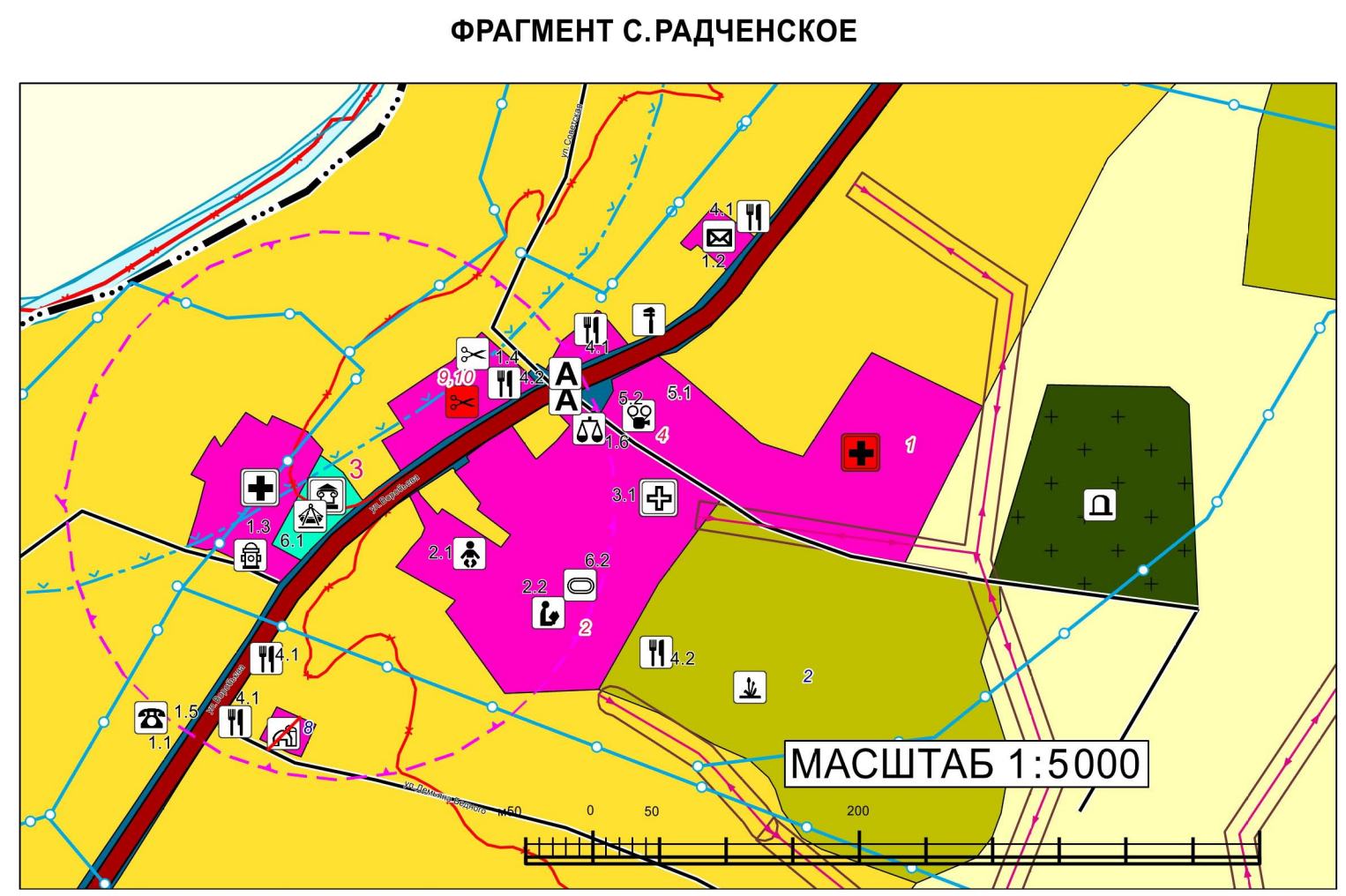
№ п/п	Объект культурного наследия	Дата выявления	Категория охраны	Документ о принятии на гос. охрану	Место нахождения
1.	Братская могила №56	1942г.	Р	№ 510	х. Дядин, ул. Луговая, 1
2.	Братская могила №66	1942г.	Р	№ 510	с. Криница, ул. Первомайская, 5а
3.	Братская могила №55	1942г.	Р	№ 510	с. Радченское, ул. Воробьева, 66б

ПЕРЕЧЕНЬ ОСОБО ОХРАНЯЕМЫХ ПРИРОДНЫХ ТЕРРИТОРИЙ

№ п/п	Наименование ООПТ	Сведения о границах территории ООПТ	Сведения о границах охранной зоны ООПТ
1	Урочище Шелчины, 200га	Постановление правительства Воронежской области от 29.10.2018 № 942 «Об утверждении границ и режимов особой охраны отдельных природных территорий областного значения и о внесении изменений в отдельные постановления администрации и правительства Воронежской области»	Постановление правительства Воронежской области от 08.11.2019 № 1086 «Об создании охраняемых зон отдельных природных территорий областного значения и о внесении изменений в отдельные постановления администрации и правительства Воронежской области»
2	Урочище «Июльская балка», 7га	Постановление правительства Воронежской области от 29.10.2018 № 942 «Об утверждении границ и режимов особой охраны отдельных природных территорий областного значения и о внесении изменений в отдельные постановления администрации и правительства Воронежской области»	Постановление правительства Воронежской области от 08.11.2019 № 1086 «Об создании охраняемых зон отдельных природных территорий областного значения и о внесении изменений в отдельные постановления администрации и правительства Воронежской области»

ПРОЕКТНЫЕ ПРЕДЛОЖЕНИЯ ПО РАЗВИТИЮ ТЕРРИТОРИИ РАДЧЕНСКОГО СЕЛЬСКОГО ПОСЕЛЕНИЯ

Мероприятия по обеспечению населения объектами социальной инфраструктуры		
1	Строительство врачебной амбулатории в с. Радченское.	Расчётный срок
2	Реконструкция МКОУ «Радченская СОШ».	Расчётный срок
3	Строительство детского сада в х. Дядин.	Расчётный срок
Мероприятия по обеспечению населения объектами массового отдыха, благоустройства и озеленения, досуга и обеспечения жителей поселения услугами организаций культуры		
4	Капитальный ремонт здания СДК в с. Радченское.	Расчётный срок
5	Строительство спортивного зала в с. Радченское.	Расчётный срок
6	Строительство трёх ледовых спортивных сооружений – в с. Криница, х. Дядин, с. Травкино.	Расчётный срок
Мероприятия по обеспечению населения объектами инженерной инфраструктуры		
7	Реконструкция системы водоснабжения в с. Криница (тепловая ПНР).	Расчётный срок
Мероприятия по обеспечению населения объектами сельскохозяйственного назначения, созданию условий для развития малого и среднего предпринимательства. Инвестиционные проекты		
8	Строительство автозаправочной станции на земельном участке с кадастровым номером 36-03-5500017-28.	Расчётный срок
9	Строительство рынка в с. Радченское.	Расчётный срок
10	Строительство столовой в с. Радченское.	Расчётный срок
11	Строительство кафе – в с. Травкино и с. Криница.	Расчётный срок
12	Регулирование и модернизация территорий действующих предприятий промышленного назначения, с возможностью последующего размещения объектов не выше IV и V класса санитарной классификации при условии соблюдения требований санитарного законодательства и установления санитарно-защитной зоны.	Расчётный срок
13	Размещение объектов дорожного сервиса на земельном участке с кадастровым номером 36-03-5500007-272, площадью 2,78 га.	Расчётный срок
14	Размещение объектов дорожного сервиса на земельном участке с кадастровым номером 36-03-5400028-231, площадью 0,285 га.	Расчётный срок



ПРОИЗВОДСТВЕННЫЕ ОБЪЕКТЫ

№ п/п	Наименование предприятия	Адрес	Вид деятельности
1	КФХ Татаринев С.А.	с. Радченское, пер. Нагорный, 11	растениеводство, животноводство
2	КФХ Дядин А.А.	с. Радченское, пер. Транспортный, 8	растениеводство, животноводство
3	ООО МТС «Возрождение»	х. Дядин, пер. Рабочий, 7	растениеводство, животноводство
4	СХА «Криница»	с. Криница, пер. Рабочий, 1а	растениеводство, животноводство
5	ООО СХП «Колос»	с. Травкино, ул. Парковая, 13	растениеводство
6	ООО «Татиферр» - АЭС-Завод	36-03-5500007-64	АЭС
7	ОАО «Воронежфазпродукт» (проект.)	36-03-5500017-28	АЭС
8	ИП Веретенников (недейств.)	с. Радченское, ул. Демьяна Белого, 3	хлебопекания

ЭКСПЛИКАЦИЯ

№ на карт. листе	Наименование	Адрес объекта
Организации и учреждения управления, кредитно-финансовых служб и предприятий связи		
1.1.	Администрация сельского поселения, муниципального района	с. Радченское, ул. Воробьева, 86
1.2.	Отделение почты	с. Радченское, ул. Воробьева, 52 с. Криница, ул. Мира, 8/2 с. Травкино, ул. Парковая, 7
1.3.	Почтовая часть	с. Радченское, ул. Воробьева, 70а
1.4.	Комбинат бытового обслуживания	с. Радченское, ул. Воробьева, 60
1.5.	МФЦ	с. Радченское, ул. Воробьева, 86
1.6.	Отделение банка	с. Радченское, ул. Воробьева, 69
Учреждения образования		
2.1.	МКОУ «Радченский детский сад» «Радуга»	с. Радченское, ул. Воробьева, 81
2.2.	МКОУ «Радченская СОШ»	с. Радченское, ул. Воробьева, 77
2.3.	Травкинский филиал Радченской СОШ	с. Травкино, ул. Школьная, 6
2.4.	МКОУ «Криницкая СОШ» с. Криница	с. Криница, ул. Первомайская, 7
Объекты здравоохранения		
3.1.	МУЗ Богучарская ЦРБ (Радченская врачебная амбулатория)	с. Радченское, ул. Воробьева, 68
3.2.	Травкинский ФАП	с. Травкино, ул. Школьная, 10
3.3.	Криницкий ФАП	с. Криница, ул. Первомайская, 7
Объекты торговли, общественного питания, бытового обслуживания и жилищно-коммунального хозяйства		
4.1.	Магазины	с. Радченское, х. Дядин, х. Кравцово, с. Криница, х. Дядин
4.2.	Объект общественного питания	с. Радченское, х. Дядин
Объекты библиотечно-информационного обслуживания населения, досуга и обеспечения жителей поселения услугами организаций культуры		
5.1.	СДК	с. Радченское, ул. Воробьева, 65 с. Криница, ул. Мира, 2 с. Травкино, ул. Парковая, 7
5.2.	Библиотека	с. Радченское, ул. Воробьева, 65 с. Криница, ул. Мира, 2
Объекты массового отдыха жителей поселения, благоустройства и озеленения территории поселения		
6.1.	Парковая зона	с. Радченское, ул. Воробьева 66-6б х. Дядин, ул. Гагарина 12а с. Криница, ул. Мира 2а
6.2.	Спортивная площадка	с. Радченское, ул. Воробьева, 77

УСЛОВНЫЕ ОБОЗНАЧЕНИЯ

Границы административно-территориального деления Российской Федерации

- Границы субъектов Российской Федерации
- Границы муниципальных районов
- Границы сельского поселения
- Границы населенных пунктов

Земли по категориям

- Земли сельскохозяйственного назначения
- Земли промышленности, энергетики, транспорта, связи, радиосвязи, телевидения, информатики, земли для обеспечения космической деятельности, земли обороны, безопасности и земли иного специального назначения
- Земли лесного фонда

Лесничества

- Границы лесничества

Функциональные зоны

- Зоны застройки индивидуальных жилых домов
- Общественно-деловые зоны
- Зоны транспортной инфраструктуры
- Зоны инженерной инфраструктуры
- Зоны рекреационного назначения
- Зоны сельскохозяйственного использования
- Производственные зоны сельскохозяйственных предприятий
- Зоны кладбищ

Объекты транспортной инфраструктуры

- Железнодорожные пути
- Автомобильные дороги федерального значения
- Автомобильные дороги регионального или межмуниципального значения
- Улично-дорожная сеть населенного пункта
- Транспортные развязки в разных уровнях
- Пешеходные переходы в разных уровнях
- Мостовые сооружения
- Остановочные пункты общественного пассажирского транспорта
- Станция (парковка/автозаправки)
- Станция технического обслуживания
- АЗС и АГЗС
- Иные объекты придорожного сервиса

Объекты социальной инфраструктуры

- Объекты социальной инфраструктуры
- Образовательные организации
- Общественно-деловые объекты (клубы/центры)
- Спортивные сооружения
- Объекты спорта, включая 2и более спортивных сооружений
- Лечебно-профилактическая медицинская организация оказывающая медицинскую помощь в амбулаторных условиях
- Лечебно-профилактическая медицинская организация оказывающая медицинскую помощь в амбулаторных условиях
- Общественные структуры (подразделения) медицинских организаций, оказывающие помощь
- Административные здания
- Объекты по предоставлению населению правовых, финансовых, консультационных и иных подобных услуг
- Объекты торговли, общественного питания
- Гостиницы
- Объекты бытового обслуживания
- Объекты обеспечения пожарной безопасности

Объекты, связанные с производственной, коммунально-складской и сельскохозяйственной деятельностью

- Производственные объекты
- Производственные объекты
- Прочие объекты, связанные с производственной деятельностью

Объекты электроснабжения

- Линии электропередач 35кВ
- Линии электропередач 10кВ
- Электрические подстанции 35 кВ

Объекты газоснабжения

- Газопроводы распределительного высшего давления
- Газопроводы распределительного низкого давления
- Пункты регулирования газа (ПРГ)

Объекты связи

- Линии связи
- Водные каналы
- Объекты почтовой связи
- Вышки оптоволоконной связи

Объекты водоснабжения

- Водопроводы
- Водонапорные башни
- Артезианские скважины

Объекты специального назначения

- Кладбища

Зоны с особыми условиями использования территории

- Водозащитная зона
- Прибрежная защитная полоса
- Охранная зона линий и сооружений связи
- Охранная зона объектов электросетевого хозяйства
- Охранная зона газопроводов и систем газоснабжения
- Придорожные полосы
- Зоны минимальных расстояний до магистральных или промышленных трубопроводов
- Первая поясная зона санитарной охраны источника питьевого водоснабжения
- Вторая поясная зона санитарной охраны источника питьевого водоснабжения
- Третья поясная зона санитарной охраны источника питьевого водоснабжения
- Зона затопления паводком 1% обеспеченности
- Защитная зона объектов культурного наследия

Особо охраняемые природные территории

- Главная природоохранная зона
- Охранная зона особо охраняемой природной территории

Прочие объекты

- Объекты культурного наследия
- Парк культуры и отдыха
- Ширры федеральных дорог
- Ширры региональных дорог
- Стрелки, указатели

Водные объекты

- Водные каналы (ручьи, водопропускники)
- Водоток (рек, ручьи, каналы)

Значение объекта

- Местного значения
- Регионального значения
- Федерального значения

МАСШТАБ 1:25000

Руководитель:	Польский	Дата:	2021
Над制图:			
Разработчик:			
Выполнил:			

Богучарский муниципальный район
Воронежская область

Генеральный план
Радченского сельского поселения

Карта планируемого размещения объектов капитального строительства местного значения

0800
"Территориально-проектный центр"